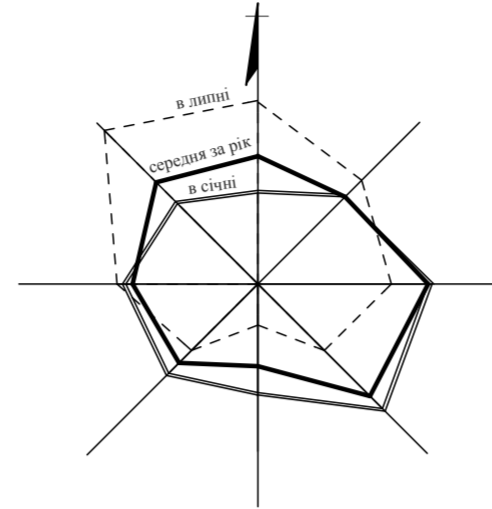
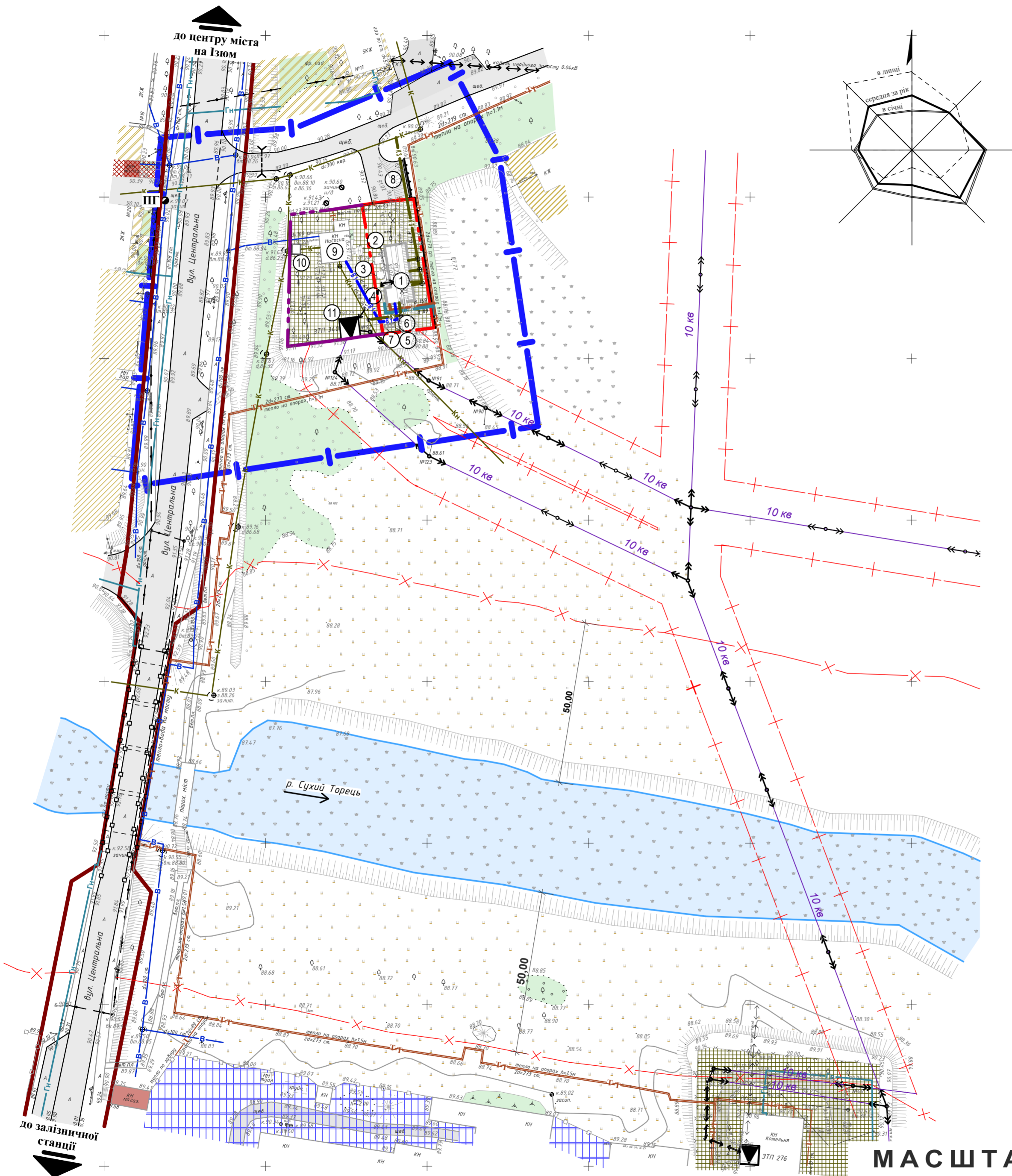


МІСТО БАРВІНКОВЕ БАРВІНКІВСЬКОГО РАЙОНУ ХАРКІВСЬКОЇ ОБЛАСТІ

СХЕМА ІНЖЕНЕРНИХ МЕРЕЖ І СПОРУД,
М 1 : 1000



УМОВНІ ПОЗНАЧЕННЯ

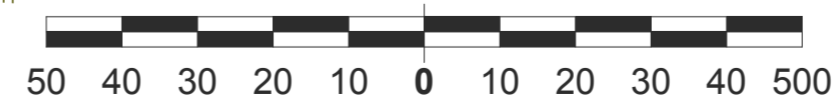
Існ.	Проект.	Існ.	Проект.
			Газопровід низького тиску
			Теплова мережа
			Каналізація
			Каналізація напорна
			Водопровід
			Пожезний гідрант
			Кабель зв'язку
			Трансформаторна підстанція 10/0,4 кВ
			Електрокабель
			Повітряна лінія електромереж 0,4 кВ
			Повітряна лінія електромереж 0,4 кВ, що демонтується
			Повітряна лінія електромереж 10 кВ
			Підпірна стіна
			Межа санітарно-захисної і охоронної зони
			Приблизно-захисна смуга

ЕКСПЛІКАЦІЯ БУДІВЕЛЬ ТА СПОРУД

№ п/п	Найменування	Вид проєкт.	Площа забудови, м ²	Будівел. об'єм, м ³	Ступінь вогне-стійкості	Категорія по пож. безпеці
1.	Блочно-модульна котельня КБМТ -3,18 МВт	Проект.	128,68	386,00	III А	В
2.	Димова труба Дн 460, Н = 20,0 м	Проект.	19,00			
3.	Блок подачі і зберігання палива	Проект.	14,00			
4.	Газорозподільний шкаф	Проект.				
5.	Ящик для збору золи і шлаку	Проект.				
6.	Сміттєзбірник	Проект.				
7.	Біотуалет	Проект.	2,25			
8.	Гостьова парковка на 2 машиномісця	Проект.				
9.	Каналізаційна насосна станція	Існуюч.			II	
10.	Збірник самопливних каналізаційних стоків	Існуюч.				
11.	Трансформаторна підстанція 10/0,4 кВ	Існуюч.			II	

Основою проєкту послугувала топогеодезична зйомка М 1:500, виконана ТОВ ГК "Геопром" в 2018 році.

МАСШТАБ 1:1000



В одному сантиметрі 10 метрів

Замовник: Барвінківська міська рада		22/2018 - ГП	
земельної ділянки по вул. Центральна, обмеженої територією нежилого приміщення КНС по вул. Центральна, 13, прибудинковою територією багатоквартирного будинку №11 по вул. Центральна та житловим будинком №19 по вул. Центральна в межах м. Барвінкове Барвінківського району Харківської області для будівництва блочно-модульної котельні			
зм.	кільк.	арх.	№ док.
Разробив	Ярова		
Перевірив	Калита		
Н. контроль	Калита		
Затвердив	Бушева		
стадія	аркуш	аркушів	
ДПТ	5		
ПП "Перспектива-ДІ"			