
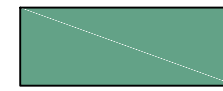
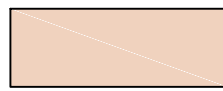

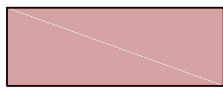

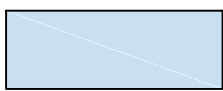


ЕКСПЛІКАЦІЯ

1. Територія складського комплексу силосного типу (проект.)
2. Території виробництва
3. Території житлової забудови
4. Водойми
5. Залізно-дорожний шлях
6. Території с/г
7. Територія нафтасховища

УМОВНІ ПОЗНАЧЕННЯ

-  - межа розробки детального плану
-  - території складського призначення
-  - території житлової забудови
-  - території особистого с/г
-  - території виробничого призначення
-  - залізно-дорожний шлях
-  - водойми

				Замовник: Барвінківський виконавчий комітет міської ради			
				Детальний план земельної ділянки по вул. Соборна, 24 в м. Барвінкове Харківської області (будівництво складського комплексу силосного типу на 25 тис. тон зернових культур)			
				Детальний план території	Стадія	Арк.	Аркушів
					ДПТ	1	
				Схема розташування території у планувальній структурі населеного пункту.		КП "ХРІКЦ"	
ГАП	Варенко						
Виконав	Гржимало						
Перев.	Ланцев						
Норм.к	Варенко						